Skrápurin í Nólsoy

Folk og Fuglar

12.mars 2026

- **Atferðargransking**
- **Savna og greina dátur**
- **Grundarlag og stuðul til framhaldandi gransking**

- Eygleiðingar (IR-kamera 2014..)
- Guilford / Danielsen projekt (2017..)
- Ringmerking (2017..)
- Reiðurkassar (2019...)
- Trail-kamera (2022..)
- Termiskt kamera
- Veiðureglugerð (7/2-2024)

Bølið í Nólsoy er ul 150-200 pør

Skíggjar ljós

Skrápur vigar 4-500 gram Pisan upp til 700 gram.
Verpur eitt egg frá 7 ára aldri. Aldursmet: 51 ár 10 m.

Guilford / Danielsen projekt (2017..)

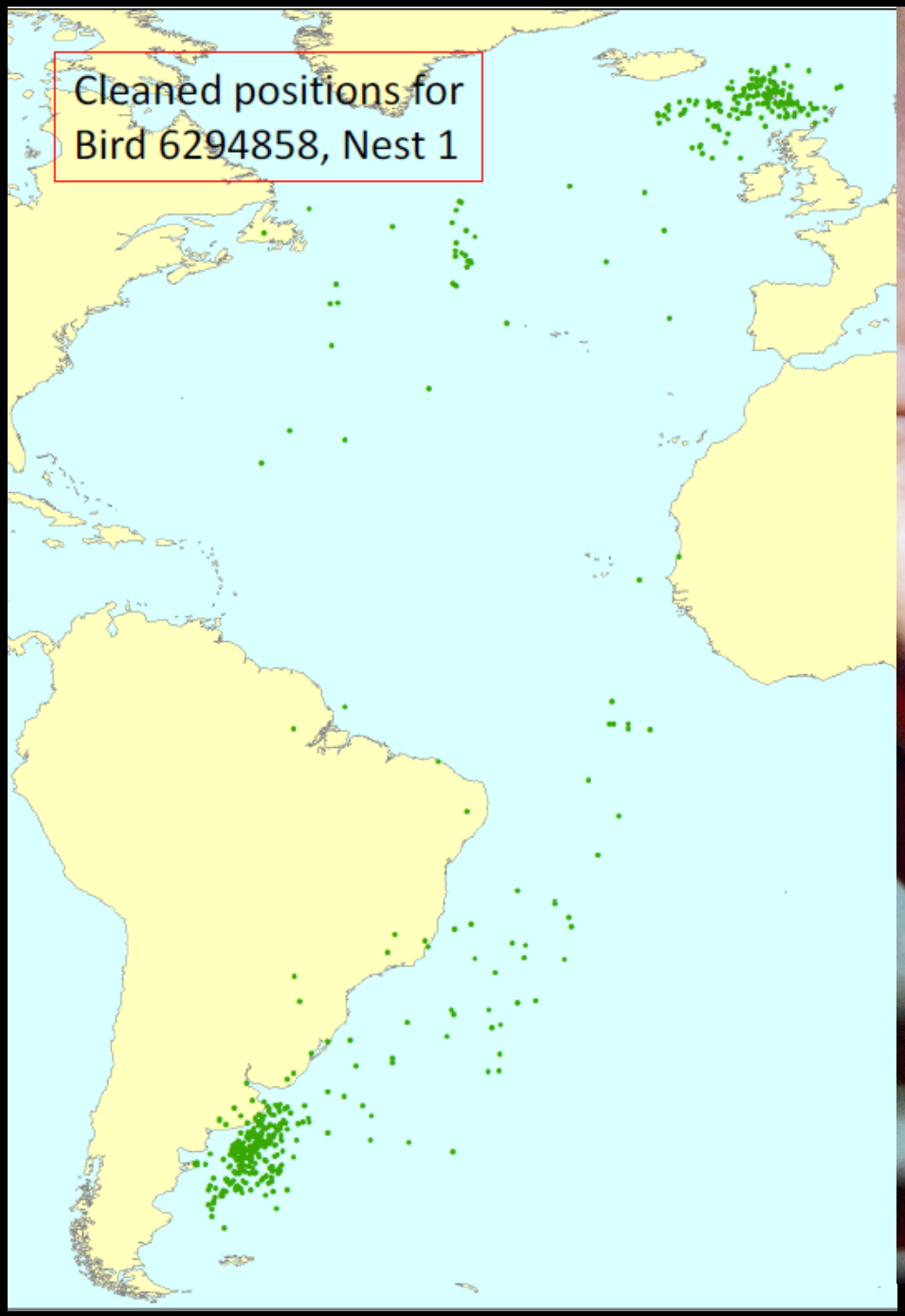
Cleaned positions for
Bird 6294858, Nest 1

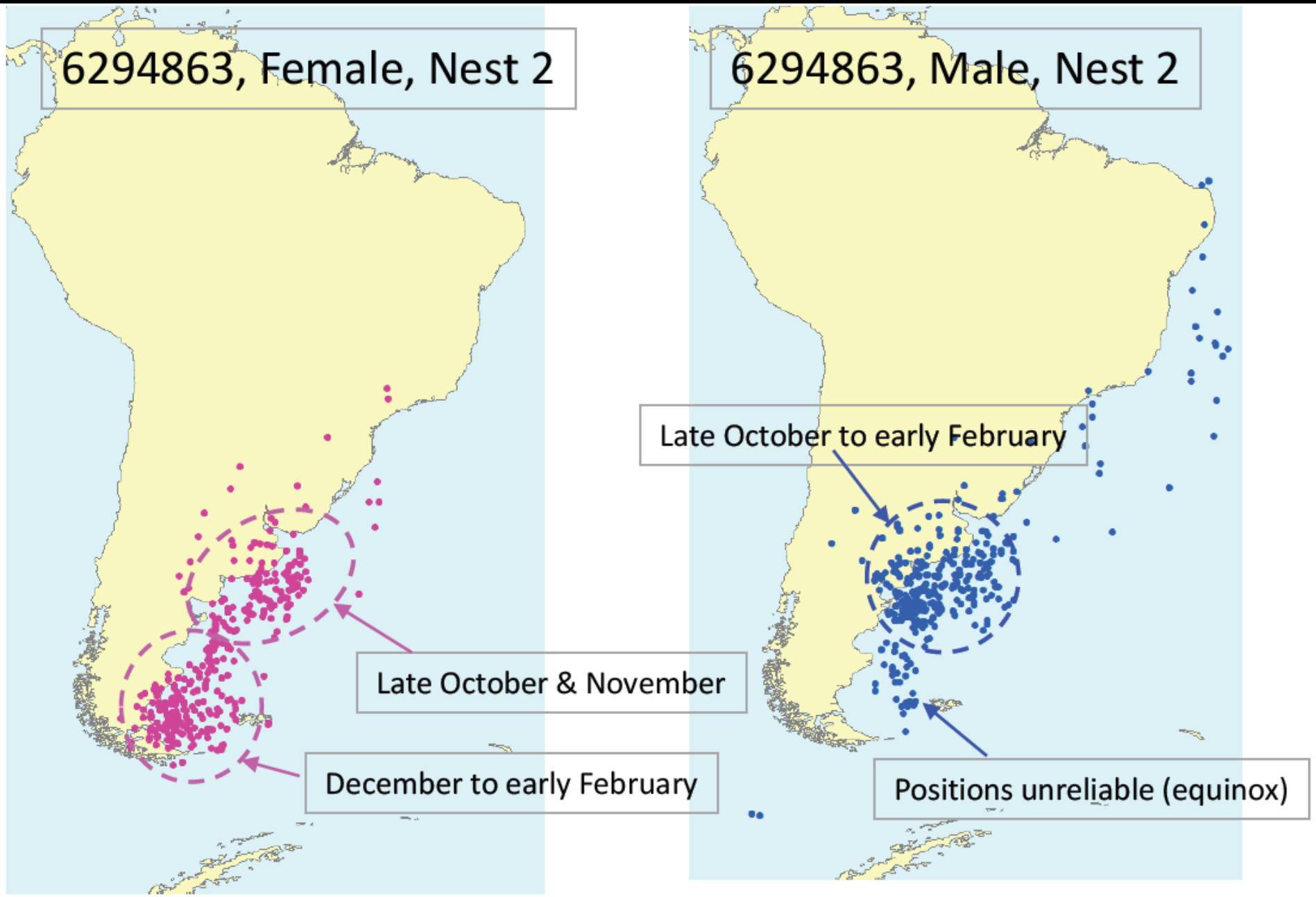
6294863, Female, Nest 2
Late October & November
December to early February
6294863, Male, Nest 2
Late October to early February
Positions unreliable (equinox)

Ringmerking (2017..)

Ringmerking (2017..)

nr.	NR.,ring	Slag/art	Vekt	Høvd	Vong	dato	kl.	øki	Pos.
1	6294874	Skrápur, gl	380	80,5	238	29-aug-17	00.30	Nólsoy, Urðarendi, Skotið	61°58'59.0"N 6°37'59.9"W
2	6294875	Líri	565	81,0	232	03-sep-17	23.15	Nólsoy, Skarvavíkin S	61°59'01.2"N 6°37'57.9"W
3	6294876	Líri	580	82,0	227	03-sep-17	23.45	Nólsoy, Skarvavíkin N	61°59'01.6"N 6°37'58.1"W
4	6294878	Skrápur, Líri/gamal ?	493	80,0	241	09-sep-17	23.30	Nólsoy, u.Bólstað	61°59'06.8"N 6°37'59.0"W
5	6294879	Líri	480	80,0	220	10-sep-17	00.50	Nólsoy, Røðin	61°58'55.0"N 6°38'00.2"W
6	6294880	Líri	512	84,5	235	10-sep-17	01.20	Nólsoy, Røðin	61°58'55.0"N 6°38'00.2"W
7	6294881	Líri	515	81,3	224	10-sep-17	23.25	Nólsoy, Skarvavíkin S	61°59'01.2"N 6°37'57.9"W
8	6294882	Líri	560	84,0	235	10-sep-17	23.50	Nólsoy, Skarvavíkin N	61°59'01.6"N 6°37'58.1"W
9	6294883	Líri	602	84,5	232	11-sep-17	01.20	Nólsoy, Urðarendi, Skotið	61°58'59.0"N 6°37'59.9"W
10	6294877	Líri	490	84,4	236	12-sep-17	22.00	Nólsoy, Røðin, S	61°58'52.6"N 6°37'58.1"W
11	6294884	Líri	535	84,7	232	12-sep-17	22.35	Nólsoy, Høvdin í Rættini (lítli)	61°58'44.8"N 6°37'59.3"W
12	6294885	Líri	550	84,3	243	12-sep-17	23.15	Nólsoy, Høvdin í Rættini (lítli)	61°58'44.8"N 6°37'59.3"W
13	6294886	Líri	495	83,5	240	13-sep-17	00.20	Nólsoy, Høvdin í Rættini (SkreiðiLírin)	61°58'44.3"N 6°37'59.6"W
14	6294887	Líri	550	84,8	241	13-sep-17	01.10	Nólsoy, Skarvavíkin S	61°59'01.2"N 6°37'57.9"W
15	6294888	Líri	467	81,5	230	14-sep-17	23.15	Nólsoy, Røðin, S	61°58'52.6"N 6°37'58.1"W
16	6294889	Líri	563	NA	242	14-sep-17	23.15	Nólsoy, Røðin, S	61°58'52.6"N 6°37'58.1"W
17	6294890	Líri	503	82,1	232	15-sep-17	01.00	Nólsoy, Høvdin í Rættini	61°58'48.1"N 6°38'00.8"W
18	6294891	Líri	495	82,8	229	15-sep-17	22.10	Nólsoy, Skarvavíkin S	61°59'01.2"N 6°37'57.9"W
19	6294892	Líri	490	82,9	237	15-sep-17	23.45	Nólsoy, Urðarendi	61°58'59.0"N 6°37'59.9"W
20	6294893	Líri	500	82,6	240	16-sep-17	00.55	Nólsoy, Høvdin í Rættini, N	61°58'49.6"N 6°38'00.3"W
21	6294894	Líri	480	81,4	235	16-sep-17	01.55	Nólsoy, Maðkall, S	61°58'58.9"N 6°38'03.0"W
22	6294895	Líri	451	84,5	238	18-sep-17	21.30	Nólsoy, Urðarendi	61°58'59.0"N 6°37'59.9"W
23	6294896	Líri	515	80,9	228	18-sep-17	22.10	Nólsoy, Høvdin í Rættini (lítli)	61°58'44.8"N 6°37'59.3"W
24	6294897	Líri	465	82,9	232	18-sep-17	23.35	Nólsoy, Røðin	61°58'55.0"N 6°38'00.2"W
25	6294898	Líri	445	90,8	222	18-sep-17	21.50	Nólsoy, Skarvavíkin S	61°59'01.2"N 6°37'57.9"W
	Average	Líri	513,4						
		Adult	436,5			536			

Ringmerking (2017..)

Fuglering.dk - Ringmærkning af fugle i Danmark - Københavns Universitet

- **Jens-Kjeld ca. 70 ul. 1995**
- **Guliford & co 43**
- **Jógvan T 480**

Ringmerking (2017..)

Miðalvekt	2017	2018	2019	2020	2021	2022	2023	2024	2025	Miðal
Lírar	522,7	559,4	556,2	534,2	537,0	506,6	519,8	512,6	527,3	530,6
Skrápur	436,5	438,5	420,0	421,0	424,4	429,3	420,4	433,0	433,6	428,5

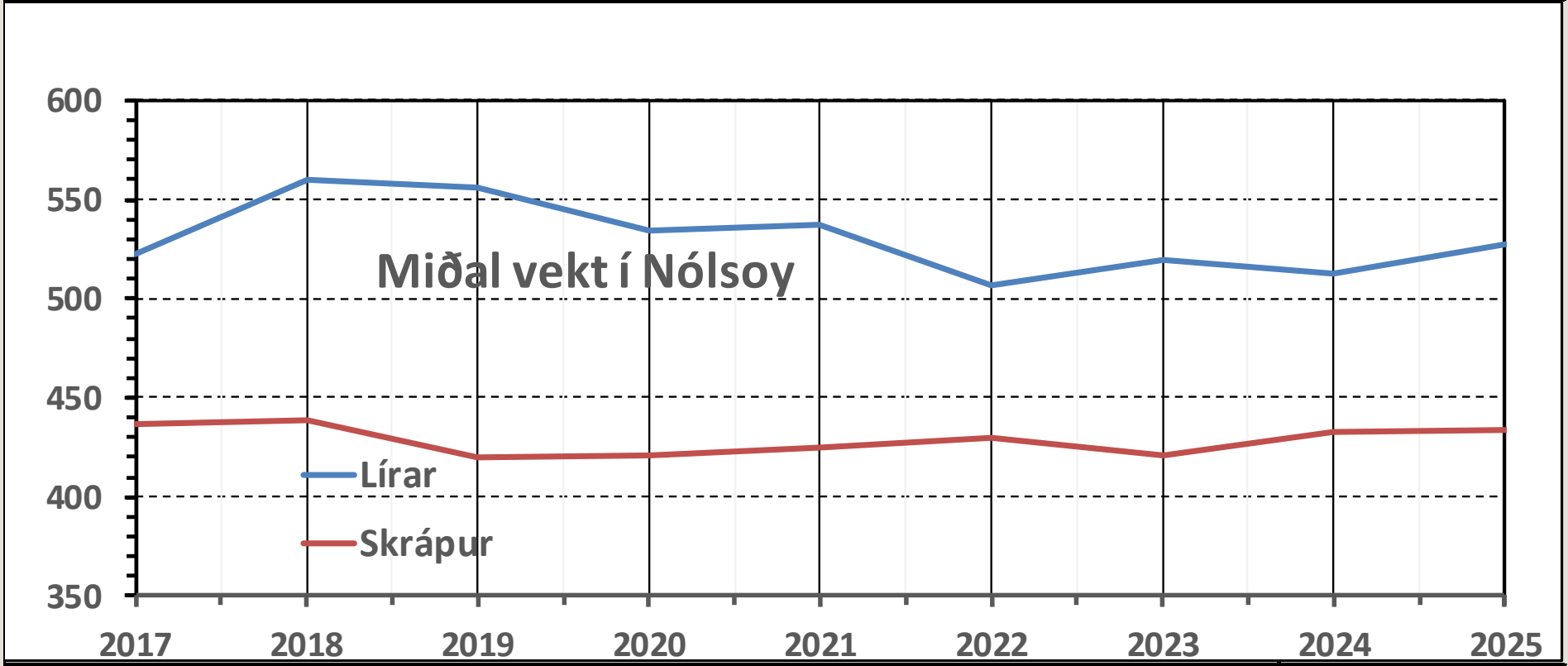

	2017	2018	2019	2020	2021	2022	2023	2024	2025	Tilsamans
Lírar (pisa)	**23**	**5**	**13**	**45**	**55**	**31**	**55**	**37**	**51**	**315**
Skrápur (gamal)	**2**	**2**	**2**	**31**	**10**	**12**	**66**	**8**	**32**	**165**
Tilsamans	**25**	**7**	**15**	**76**	**65**	**43**	**121**	**45**	**83**	**480**

Grásteinur
Nólsoy
Google Maps
Billeder ©2026 Airbus,CNES / Airbus,Landsat / Copernicus,Maxar Technologies,U.S. Geological Survey,Kortdata ©2
Bólstað 33 lírar
Skarvavíkin 49 lírar
Urðarendi 35 lírar
Røðin 98 lírar
Høvdin í rættini / Lítli Høvdi 77
Spíski H. Túgva Bøkki 25 lírar
Google Maps
Billeder ©2026 Airbus,M

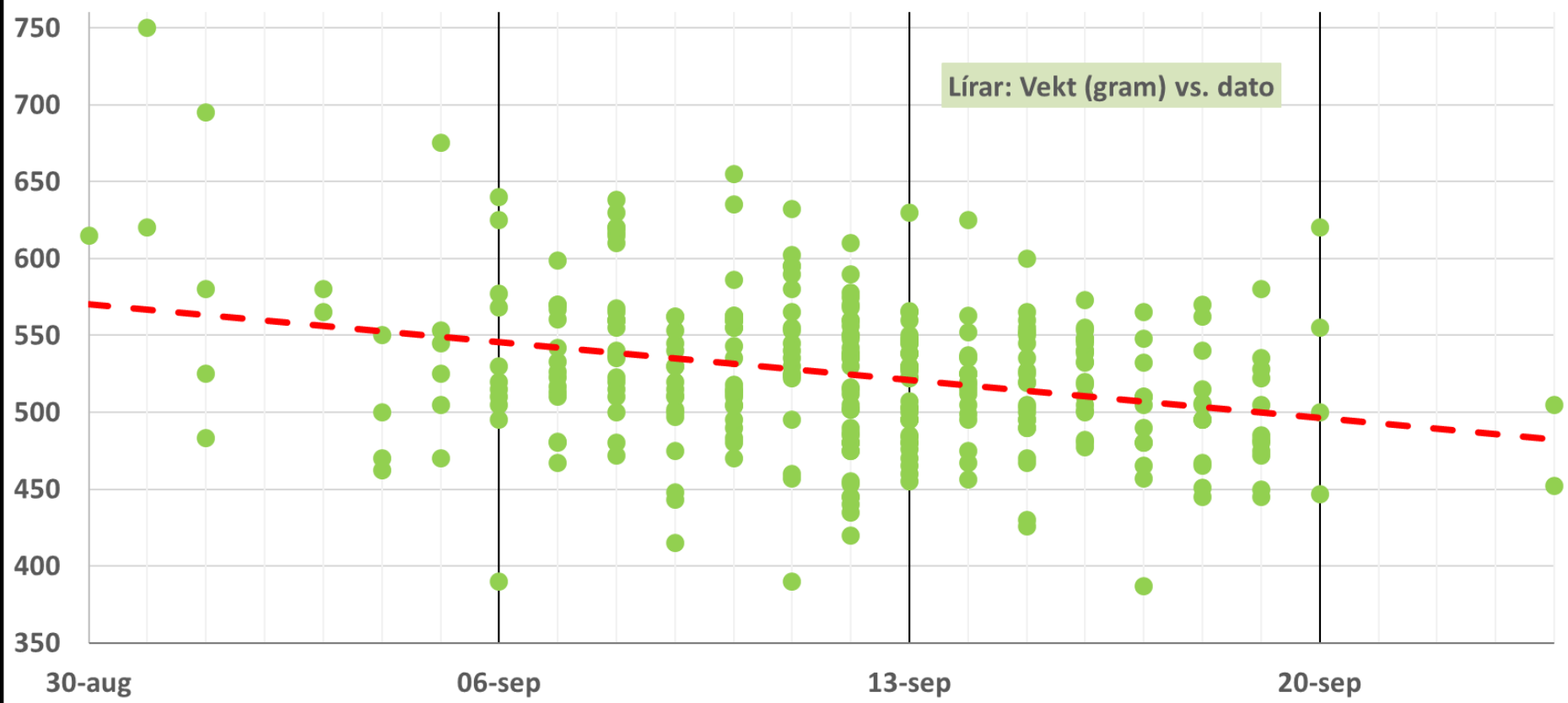

Ring nr.	Stað merkt	vekt	Dato	kl	Fingin aftur
6054358	í Grátinum av JKJ		04-sep-95		Undir Bólstað avlisin 16/9-2023 av jt
6294880	Røðin	512,0	10-sep-17	01.20	Skarvavíkin avlisin 9/9-2023
6294882	Skarvavíkin Norð	560,0	10-sep-17	23.50	Skarvavíkin N avlisin 7/9-2024
6294887	Skarvavíkin Suður	550,0	13-sep-17	01.10	Skarvavíkin geologgari ásettur 7/8- 24
6294895	Urðarendi NW	451,0	18-sep-17	21.30	Urðarendi NW avlisin 8/9-2023
6294898	Skarvavíkin Suður	445,0	18-sep-17	21.50	Skarvavíkin S avlisin 15.august 2020
6T0524	Røðin, Suður	510,0	08-sep-20	22:45	Urðarendi, avlisin 14/8-2023
6T0665	Lítli Høvdi	495,0	10-sep-22	22:35	Skarvavíkin N avlisin 21/8-25

TABLE 7.4 *Survival of young Skokholm Manx Shearwaters (as shown by subsequent recapture) in relation to weight at ringing (closely approximating to fledging weight; after Perrins* et al., *1973)*

	Hatched 1965			*Hatched 1966*		
Weight (g)	*Total ringed*	*No. recaptured*	*% Survival*	*Total ringed*	*No. recaptured*	*% Survival*
<400	106	8	7.5	94	12	12.7
410–450	574	119	20.7	661	75	11.3
460–500	816	212	26.0	1248	202	16.2
510–550	439	118	26.9	753	140	18.6
560–600	109	31	28.4	224	44	19.6
>600	22	11	50.0	33	8	24.2

The higher apparent survival of the 1965 fledglings is probably largely due to the fact that at the time of the analysis, 1969, these birds had been available for retrapping for an extra year.

Merkt	Stað	Aktivar holur		Lírar
33	Bólstað	26		12
49	Skarvavíkin	40	Mált í 2018	19
35	Urðarendi	28	Meting	13
98	Røðin og Maðkhall	80	Meting	39
77	Høvdin í rættini	62	Meting	30
25	Spíski H & Túgva	20	Meting	9
50	Restin av Urðini, meting	40	Meting	19
		Optimistisk meting	Samanlagt	141
	Aktivar holur, samanlagt	296		
	Samlaður stovnur	800		
	Pør, sum verpa	190		
	Floygdir lýrar(pisur)	140		



Deyðiligheit	Fordoblingstíð
2%	10 ár
3%	11-12 ár
4%	13 ár
5%	16 ár
6%	19 ár
7%	24 ár
8%	32 ár
10%	116 ár

650		fuglar
520	80%	verpingarførðir fuglar
	47%	eru bøgur rest steggjar
244		pør
234	96%	verpa
	60%	eydnast
140		Pisur
	60%	deyðileigheit 1-6.árið
56		At verpa
26	5%	deyðiligheit verpingarførður fuglur
30		Burðaravlop
4,62%		Tilgongd
15,4		Fordoblingstíð, ár

	Langt til havs	Á sjónum útfyri	Flúgvandi v bølið	Sitandi v/ holu	í holu
Egg					X
Pisa				X	X
Ungfuglur	X	X	X	X	(X)
Búfuglur	X	X	X	X	X
Geldfuglur	X	X	X	X	X
Deyður	X	X		(X)	(X)

Kanningar reiður til drunnhvíta

2019

2021

2025: 3 lírar í reiðurkassum

Trail-kamera 2022

22.45

Termiskt kamera



Find te

40	Høgni Richard Vermund Niclasen matr. nr. 47a	00	09	00
41	Jan Kjell Jacobsen matr. nr. 37 og 62	00	15	10
42	Rógvi Thomsen matr. nr. 159a	00	10	17,143
	Samanlagt til ella umrokna til	10 24	205 03	442,54 2,5

Stundir vóru ikki at eftirkanna uppteljingina, tí seinasti túrur við Ternuni til Havnar, var um eina løtu. Endalig upptelling gjørd seinri og váttað av vitnunum.

Atkvøðugreiðslan vísti, at fyri uppskotinum atkvøddu 42 ognarar sum umboðaðu meira enn helmingin av teimum uppmøttu við atkvøðurætti, og umboðaðu meira enn helmingin av markatalinum hjá teimum uppmøttu við atkvøðurætti, eins og teir 42 ognararnir, sum atkvøttu fyri uppskotinum, umboðaðu meira enn ein triðing av øllum skattamarkatalinum, svarandi til 16 mk. 00 gl. og 00 skinn, ella umrokna til 5.120 skinn. Samlaða markatalið í Nólsoy er 48 mk. 00 gl. og 00 skinn, ella 15.360 skinn.

Málið sostatt samtykt.

Vitni:

René Hansen, sign.

Vitni:

Ivan B. Holm, sign

Aftaná fundin hevur sýslumaðurin valt hesar fastbúgvandi persónar í Nólsoy,

Magnus Ivanson Holm og René Hansen

at føra tilsýn við at viðtøkurnar í avgerðini verða hildnar.

Kristjan Martin Joensen,
Sýslumaður, sign.

Váttað verður at útskriftin er rætt og dagfestingin er bein,

Sýslumaðurin fyri Streymoyar sýslu tann 21. juni 2024

K. M. Johnsen
Kristjan Martin Joensen
Sýslumaður

Veiðureglugerð

Veiðireglur samtyt 7/2-2024

- **§6 Fyrsti veiðudagur eftir líra er 15. september um kvøldið.**
- **§7 Líraveiða við lykt er bert loyvd frá Túgvusteini og suðureftir. Økið heimanfyri (norðanfyri) Túgvustein er friðað fyri allari veiðu av líra.**
- **§8 Forboð er ímóti at draga líra.**
- **§9 Øll lunda og líraveiða skal skrásetast hjá hagastýrunum í oynni.**

Grásteinur
Nólsoy
Google Maps
Billeder ©2026 Airbus,CNES / Airbus,Landsat / Copernicus,Maxar Technologies,U.S. Geological Survey,Kortdata ©2
Bólstað 33 lírar
Skarvavíkin 49 lírar
Urðarendi 35 lírar
Røðin 98 lírar
Veiða frá 15.sept
Høvdin í rættini / Lítli Høvdi 77
Spíski H. Túgva Bøkki 25 lírar
Google Maps
Billeder ©2026 Airbus,M

Spurningar ?