

# Vegleiðandi mannagongd fyri kommunala adressutilluting

Til tess at adressutilluting verður gjørd eftir sama leisti í teimum ymsu kommununum, verða her settar upp nakrar meginreglur.

Viðmerkjast skal, at tað er trupult at gera almennar meginreglur, tí viðurskiftini kunnu vera so ymisk frá stað til stað. Reglurnar skulu tí meira vera ein hjálp, sum vísir, hvussu adressutilluting kann fara fram.

## 1. Hvat skal hava adressur ?

- Sethús, bústaðareindir
- Virkisbygningar, -eindir
- Óbygd grundstykki
- Summarhús
- Møguliga neyst

## 2. Hvat skal vanligi ikki hava adressur ?

- Hjallar
- Bilhús
- Úthús

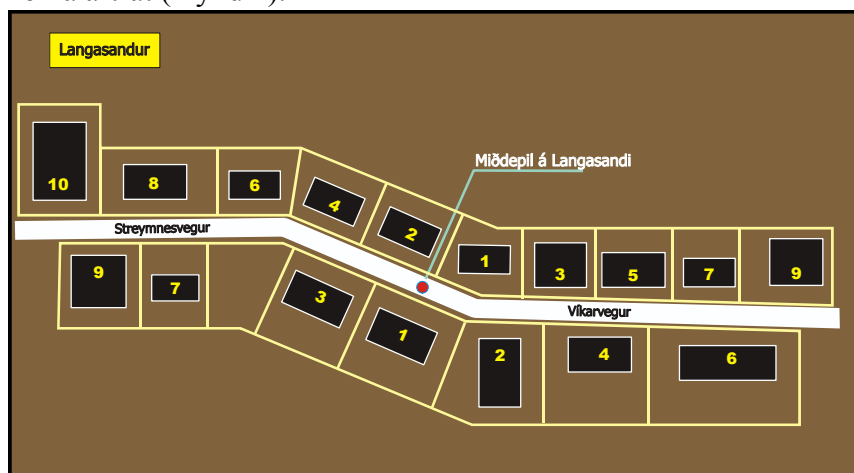
## 3. Meginreglur fyri navngjeving av vegum/býlingum

### 3.1 Miðdepil í býnum/bygdini

Byrjað verður við at fastleggja ein miðdepil í býnum/bygdini. Miðdepilin kann vera staðið, sum natúrliga verður mettt at vera miðpunkt í bygdini. Eisini kann tað vera punktið, sum mált verður til, tá longd millum býir/bygdir skal finnast.

### 3.2 Skifta navn, tá farið verður um miðdepilin

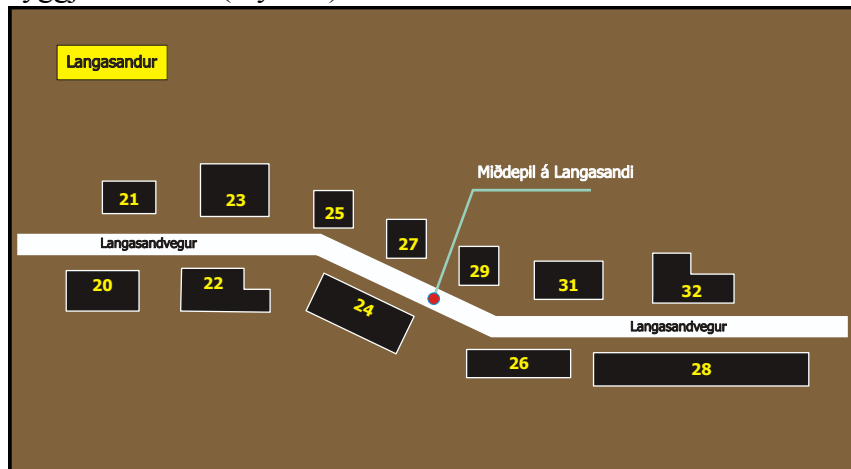
Gøtunøvn/býlingsnøvn skulu skifta navn, tá farið verður um miðdepilin. Ein fyrimunur við hesum háttinum er, at tað er lætt at geva nýggj húsarnr. um fleiri hús koma aftrat (mynd 1).



Mynd 1

### 3.3 Eitt navn til hövuðsvegin gjögnum bygdina

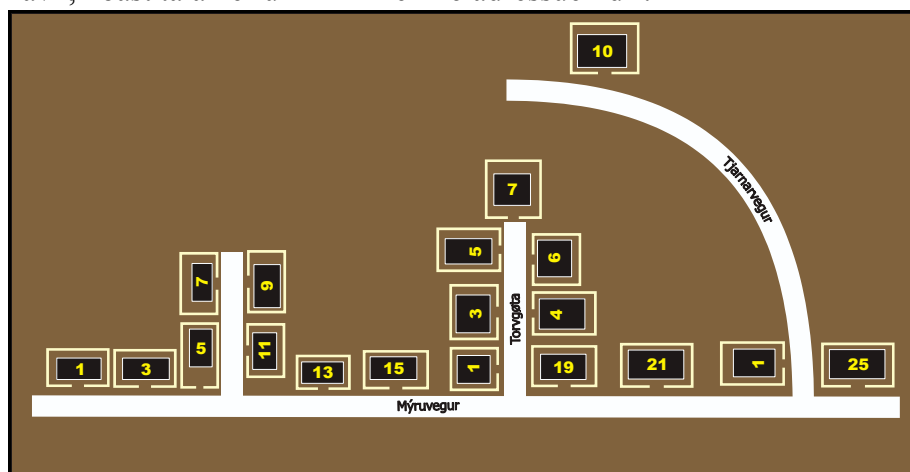
Ein annar möguleiki er at geva hövuðsvegnum gjögnum bygdina eitt navn. Um hetta verður gjørt, má havast í huga at byrja húsanumrini so høgt, at pláss verður fyri nýggjum húsum (mynd 2).



Mynd 2

### 3.4 Minst 6 hús til ein veg

Fyri at ikki alt ov nógv gøtunøvn skulu vera, verður mælt til at minst 6 adressueindir (hús) skulu vera til ein veg/býling í bygdum øki, fyri at hann skal hava eitt sjálvstøðugt navn. Er talan um vegir longri enn 100 m, kunnu hesir tó fáa sjálvstøðugt navn, hóast talan er um minni enn 6 adressueindir.



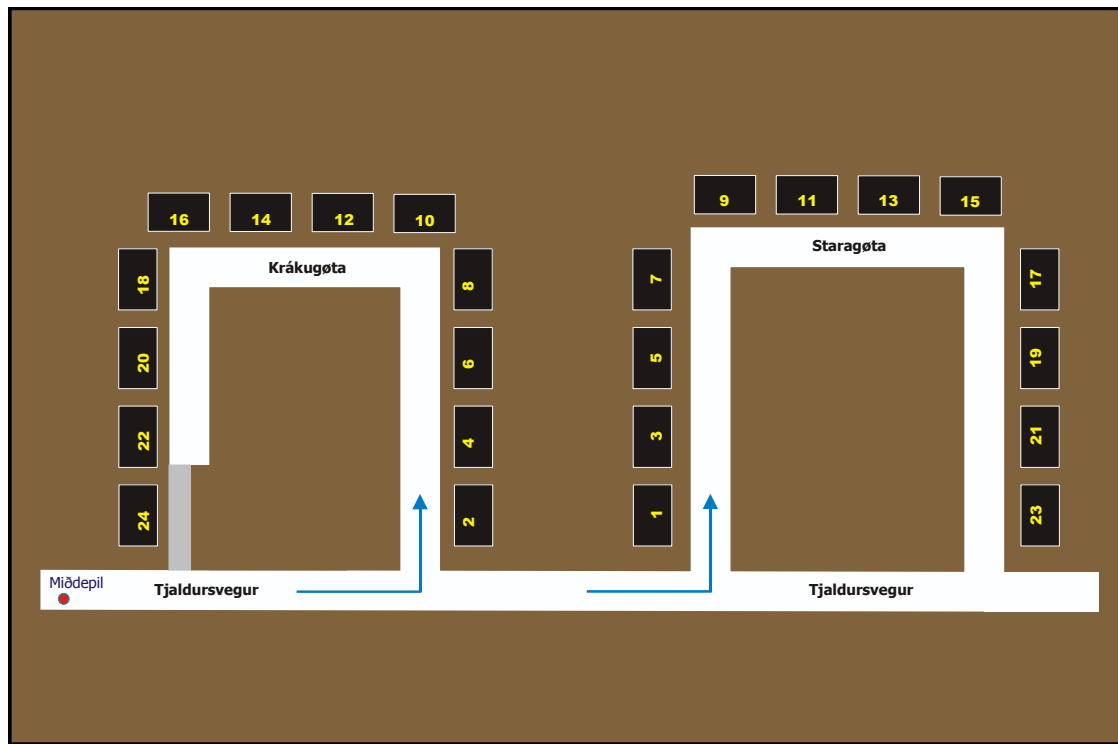
Mynd 3

Á mynd 3 sæst at Myruvegur 7, 9 og 11 ikki hevur sjálvstøðugt navn, tí her eru bert 3 adressueindir (nr. 5 hoyrir til Myruveg). Torvgøta hevur 6 adressueindir, og tí er Torvgøta sjálvstøðugt gøtunavn. Somuleiðis er Tjarnarvegur sjálvstøðugt gøtunavn, hóast talan bert er um eina adressueind, av tí at vegurin er longri enn 100 m.

## 4. Meginreglur fyri talmerking

### 4.1 Lægsta nummar

Talmerkingin byrjar við lægsta nummari nærmast miðdeplinum, soleiðis at merkingin strálar út frá miðdeplinum. Talan er um stytsta koyriveg frá miðdeplinum.



Mynd 4

Á mynd 4 er Staragöta 1 nærmast miðdeplinum, tí byrjar talmerkingin her. Hóast Krákugöta 24 er nærmast miðdeplinum, byrjar talmerkingin við Krákugötu 2, tí her er koyrivegurin.

## 4.2 Ólíkatöl vinstumegin

Högrumegin verða brúkt líkatöl og vinstumegin ólíkatöl.

## 4.3 Adressa sum markar móti fleiri vegum

Um ein adressa markar móti fleiri vegum, verður adressan, har tú gongur inn á stykkið, brúkt. *Dømi sæst á mynd 3, Torvgöta 1 og Mýruvegur 19.*

Eru fleiri adressueindir í einum bygningi við inngongd frá ymiskum vegum, fær hvør eindin adressu, har inngongdin er. Soleiðis kann sami bygningur hava fleiri adressur.

## 4.4 Umloyping av nr.

Adressur, sum ikki blíva brúktar, skulu loypast um í talmerkingini. *Á mynd 3 er Mýruvegur 17 og 23 lopin um.* Fyrimunurin við at loypa nummur um er, at so er lættari at telja seg fram til rætta húsið.

## 4.5 Stavur aftrat talmerking

Stavur aftrat talmerking skal brúkast í minst møguligan mun. Verður stavur settur aftrat talmerking, skulu øll tøl við tí nummarinum hava stavir aftrat, t.v.s. 2A og 2B og ikki 2 og 2A.

## 4.6 Tøl skulu leggjast burturav

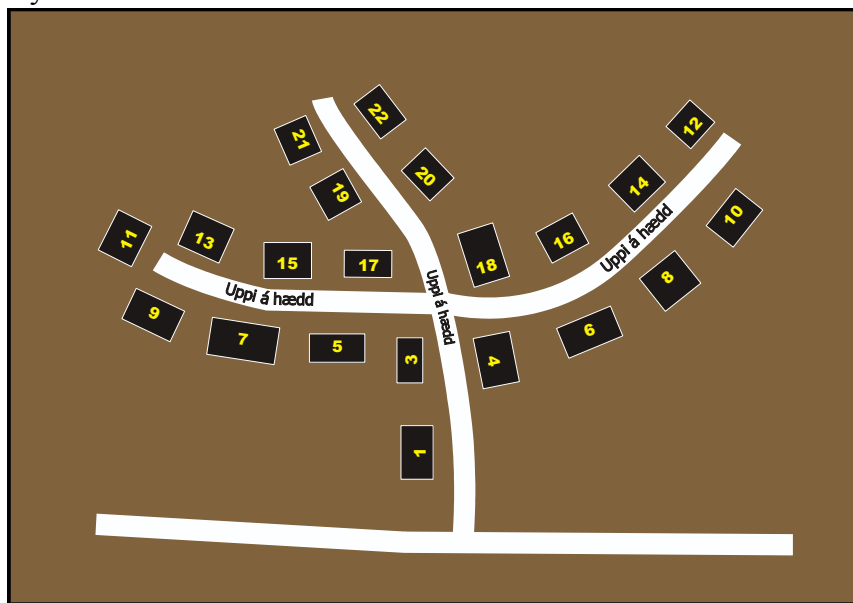
Tøl skulu leggjast burturav til møgulig nýggj sundurbýti. *Á mynd 1 er Streymnesvegur 5 lagt burturav.*

#### 4.7 Langt er millum adressurnar

Tá langt er millum adressurnar, kann talmerkingin ásetast sum longdin frá byrjanarpunktinum á vegnum roknað í 10-metrum. Er longdin 430 metrar, verður talmerkingin 43 vinsturmeigin og 42 ella 44 høgurmeigin. Á henda hátt eru millumliggjandi tølini lögð burturav og til ber at brúka km-teljara á bilinum at finna eina adressu. Á mynd 3 er umleið 100 m til húsið á Tjarnarvegi frá vegbyrjan. Húsið fær tí nr. 10. Um eitt hús lá yvirav fekk tað nr. 9 ella 11.

#### 4.8 Býlingsheiti

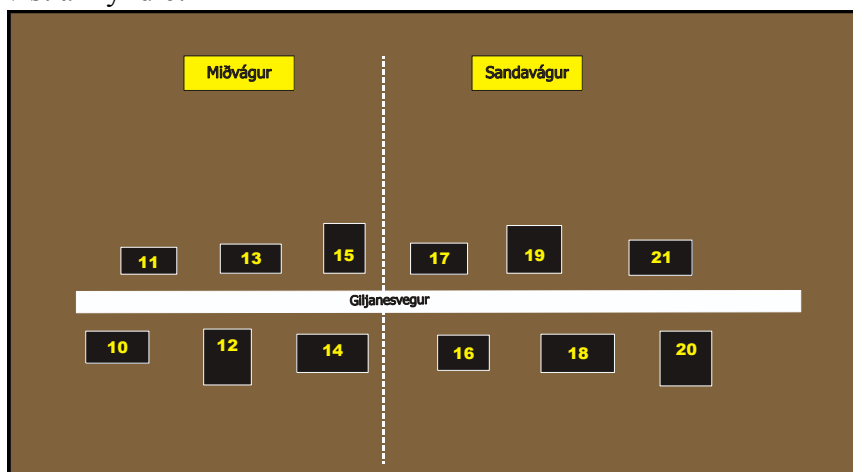
Um býlingsheiti verður brúkt, verður mælt til at talmerkingin verður gjørd, sum víst á mynd 5.



Mynd 5

#### 4.9 Vegur, sum gongur gjøgnum fleiri bygdir

Um vegur gongur gjøgnum tvær ella fleiri bygdir og hevur eitt og sama navn, eigur talmerkingin at byrja í øðrum endanum og halda fram gjøgnum hinar bygdirnar, sum víst á mynd 6.



Mynd 6