



umhvørvisstovan
farøese environment agency

SJÓKORT- RÆTTINGAR

Chart Corrections

KORT 86

Rætting nr. / Correction no. 31 (2022) - 15 (2023)



SIJÓKORTRÆTTINGAR

Chart Corrections / Kort 86

Dagført til sjókortrætting nr. (íroknað)
Updated to Chart Corrections no. (incl.)

16 / 2022

Galdandi sjókortútgáva (nr. /dagur)
Current chart edition (no. / date)

2 / mai 2022

Ár / Year	Rætting nr. / Correction no.
2022	31, 33, 34, 35, 36
2023	12, 13, 14, 15

© Umhvørvisstovan

Sjókortrættingar / Chart Corrections

www.us.fo

Kort 86 sjókortrættingar inniheldur almennar sjókortrættingar fyri galdandi útgávu av sjókort 86. Sjókortrættingar áðrenn 1. juli 2021 vóru útgivnar av GST.

Upplýsingarnar í klombum eftir rættingarnar vísa til EFS (nr./leypanði ár) ella aðra keldu.

Vegleiðing til útskrivan av rættingarblokkum: Vel papír A4 stódd og prenta veruligu stódd.

Chart Corrections Kort 86 contains the official corrections to the current edition of Faroese Chart 86. Chart corrections issued prior to 1st July 2021 where originally published by the Danish Geodata Agency.

The figures in brackets after the corrections refer to EFS (no./serial no. year) or other source.

Printing instructions for blocks at set scale: Print on paper size A4, print actual size.



Ár/ Year

Rættingar nr. / Corrections no.

2022 TJALDAVÍK

31 Strika / Delete  61°31,885'N 006°46,937'W
Plan D

(Tvøroyrar Havn 31. mai 2022)

2022 TÓRSHAVN

33 Strika / Delete  62°00,207'N 006°46,252'W
Plan A

(32/626 2022)

2022 TÓRSHAVN

34 Flyt frá 1) / Move from 1) 
til 2) / to 2) 1) 62°00,024'N 006°46,259'W
2) 62°00,018'N 006°46,231'W
Plan A

(Tórshavnar Havn 11. oktober 2022)

2022 TÓRSHAVN

35 Flyt frá 1) / Move from 1) 
til 2) / to 2) 1) 62°00,024'N 006°46,259'W
2) 62°00,018'N 006°46,231'W
Plan B

(Tórshavnar Havn 11. oktober 2022)

2022 TÓRSHAVN

36 Broyt / Amend from 
til / to FI.G.3s 61°59,960'N 006°45,777'W
FI.G.3s 9m 6M

(42/874 2022)

2023 ZOC DIAGRAM

12 Set inn tilhoyrandi ZOC mynd / Insert accompanying ZOC diagram

(Umhvørvisstovan juni 2023)

2023 TRONGISVÁGUR

13 Set inn tilhoyrandi mynd / Insert accompanying block 61°32.166N 006°43.770W
Plan D

(Umhvørvisstovan juni 2023)



Ár/ Year

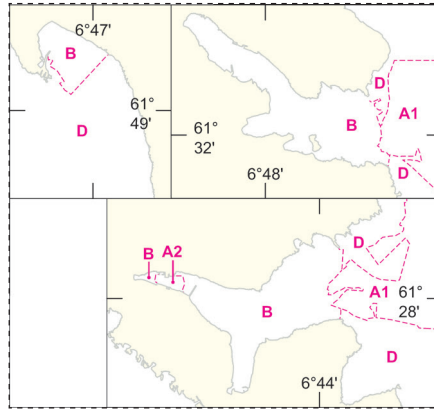
Rættingar nr. / Corrections no.

2023	TRONGISVÁGUR. FROÐBIARNÍPA		
14	Set inn dýpd á a) og b) / <i>Insert depth in a) and b)</i>	22 ₅	a) 61°33,266'N 006°43,862W
Plan D			b) 61°33,138'N 006°43,886W
	Strika dýpd á c) / <i>Delete depth in c)</i>	24 ₅	c) 61°33,182'N 006°43,891W
			(Umhvervisstovan juni 2023)

2023	VÁGSFJØRÐUR		
15	Set inn tilhoyrandi mynd / <i>Insert accompanying block</i>		61°28,470N 006°41,820W
Plan E			
			(Umhvervisstovan juni 2023)



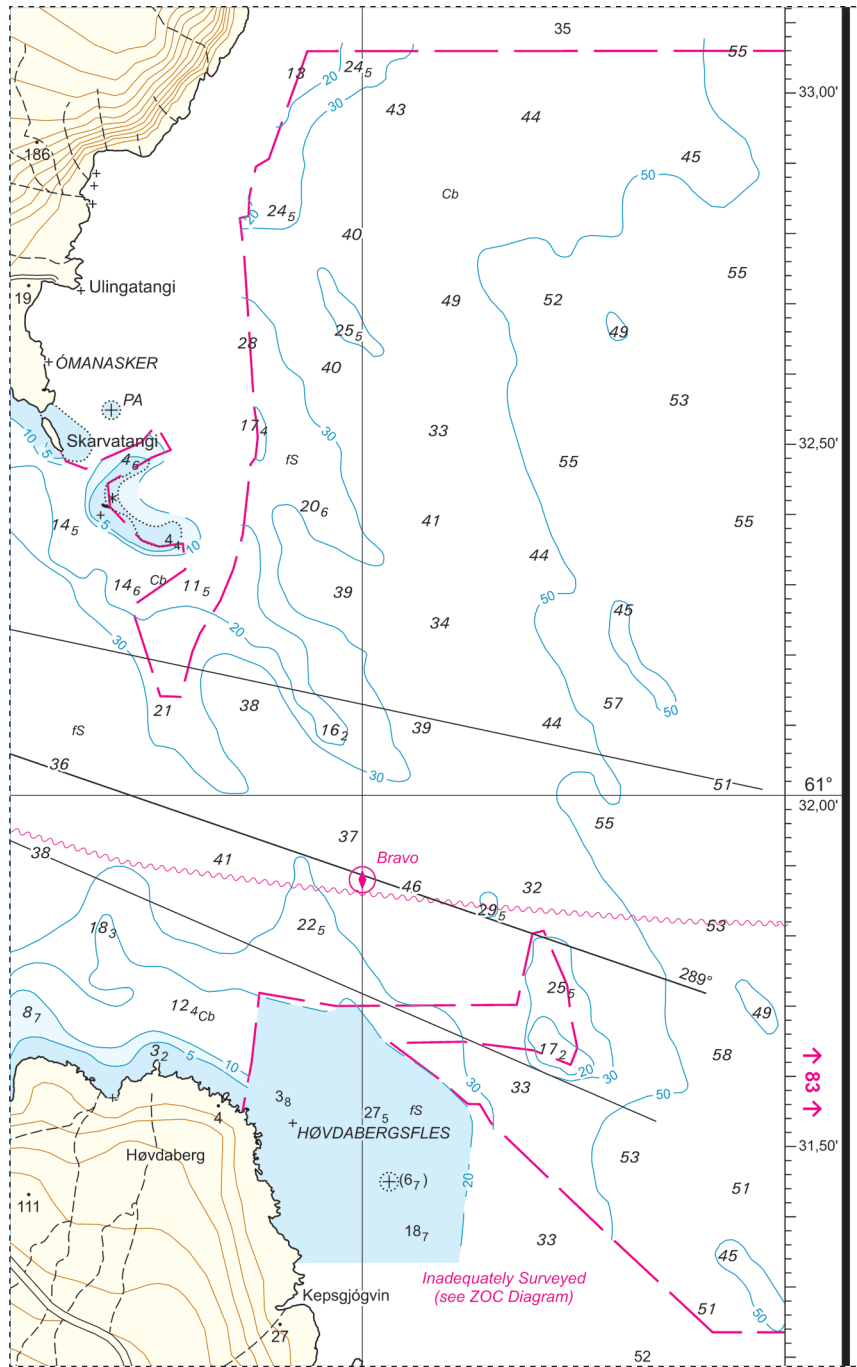
Mynd, kort / Block chart 86



Sjökortrætting / Chart Correction 12/2023



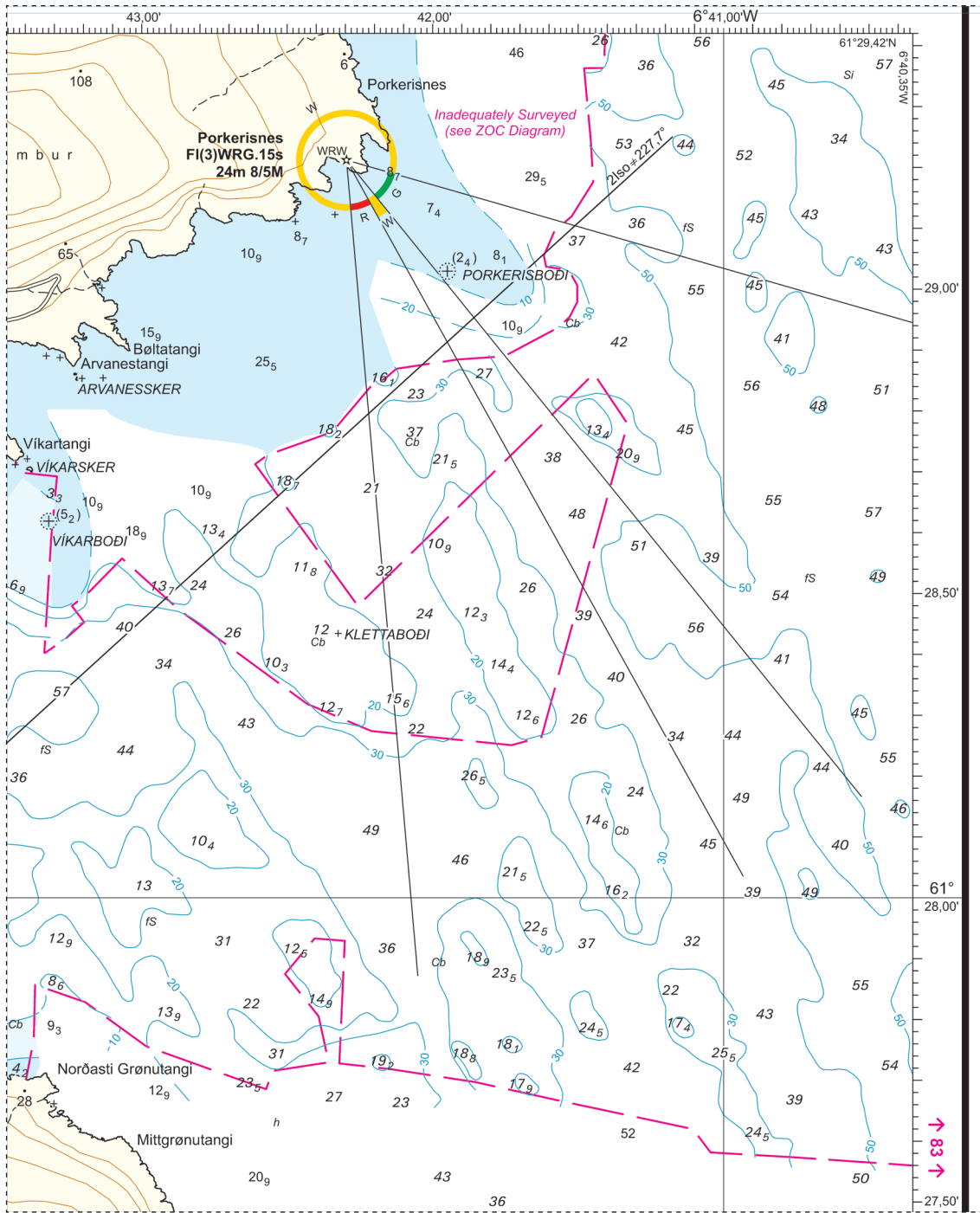
Mynd, kort / Block chart 86 D



Sjókortrætting / Chart Correction 13/2023



Mynd, kort / Block chart 86 E



Sjökortrætting / Chart Correction 15/2023