

Føroysk adressuskrá

Fólkayvirlit

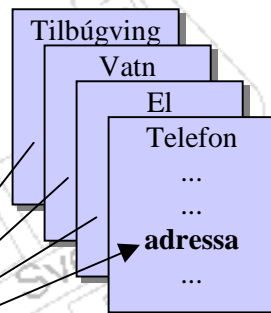
P-tal
navn
adressa
...

Matrikul

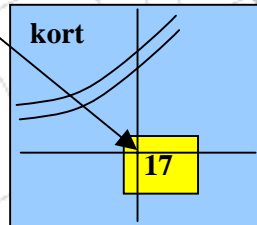
Markatalsnr.
Matr.nr
Eigari
adressa
...

Adressuskrá

L-tal
bygd
vegur
húsanr
hædd
hurð
...
Y-koord
X-koord



aðrar skráir



Føroysk adressuskrá.

Tilráðing
til
Føroya Landsstýrið
Vinumálastýrið

Sámal Clementsen
Bergur Dam
Hans Suni Eiriksfoss
Stein Fossá
Petur Nielsen
Tórálvur Stenberg

Postverk Føroya
Hagstova Føroya
Landsverkfrøðingurin
Matrikulstovan
F LS
Løgreglan

Føroysk adressuskrá.

Tilráðing til Føroya Landsstýrið, Vinnumálastýrið.

1. Fororð	4
1.1. Adressubólkurin	4
1.2. Samandráttur	4
2. Adressur og adressuskráir	6
2.1. Um adressur og adressuskráir	6
2.2. Tørvurin á eini almennari adressuskrá	6
2.3. Felags ella sjálvstøðug adressuskrá	7
3. Tilráðing	9
3.1. Skipan og hald av almennari adressuskrá	9
3.2. Ábyrgdarbýti, umsiting og lógargrundarlag	9
3.3. Vegleiðandi mannagongdir fyri kommunalari adressutilluting	13
3.4. Staðseting av almennu adressunum	17
3.5. Tá farið verður í gongd	17
3.6. Kostnaður	17
4. Uppskot til lóg um almennar adressur og landsadressuskrá	19
5. Skjøl	20
5.1. Fundur um lokalitetsskráseting 26. nov. 1997	20
5.2. Uppskot til broyting í lóg um matrikulering og sundurbýti vm.	25
5.3. Verandi skipanir	28
5.3.1. Postverkið	28
5.3.2. Løgreglan	28
5.4. Útlendskt tilfar	33
5.4.1. Danskt lógaruppskot	34
5.4.2. Brot út norskum reglugerðum	36
5.5. Greinar	40

1 Fororð

Mylnugøta

26

Siga vit, at adressan er *Mylnugøta 26 í Klaksvík*, so vita postboðið, oljufelagið, Fólkayvirlitið og Jógvan við Keldu við umleið 5 metra neyvleika, hvar á jarðar-klótini, vit eru stødd. Óvissan er kanska bert avmarkað til, um tað nú eru høvuðsdyrnar ella kjallarahurðin, sum hesuferð skulu nýtast. Ivast onkur kortini, so ber til at finna gøtuna á býarkortinum í telefonbókini, og tá tú ert komin á staðið, kanst tú telja teg fram til røttu dyrnar.

Hetta er so, tí Klaksvíkin - eins og Havnin - hevur eina almenna adressuskipan, sum er kend og roynd. Aðrastaðni hjálpist tú ikki so væl, ert tú ikki staðkendur ella fær onkran hagani at hjálpa tær.

Gaman í. Tað eru helst ikki so nógvir Pól'ar í eitt nú Hósvík, og har er kanska bert tann eini Pól Hansen. Men eitur nú Pól hjá Peri "Hansen" ella "í Niðristovu" ? Og er "Niðristova" tey gomlu húsini "niðri í Stovu" ella er tað, har Pol í Niðristovu býr?

Vit verða færri, sum duga at siga tað. Apoteksgentan í Havn tekur sum givið, at postboðið veit, hvagar heiluvágur skal, og avloysarin hjá læknanum í Kollafirði spyr læknskriveran. Og soleiðis hjálpast vit onkursvegna.

1.1 Adressubólkurin.

Fyri góðum ári síðani bjóðaði Uni Vestureið, politiinspektørur, fleiri stovnum og feløgum til fundar at tosa um henda trupuleika, og um møguliga at taka stig til eina samskipan av, hvussu støð og lokalitetir verða skrásett og lýst.

Niðurstøðan á fundinum var greið:

Stórir tørvur er á einari almennari "lokalitets-skrá" fevnandi um alt landið, soleiðis at ein tilvísing til eitt og hvørt stað í Føroyum er eintýdd og verður fatað eins av øllum.

Heitt varð á nakrar av luttakandi stovnunum at seta fólk í ein arbeidsból at gera eitt álit hesum viðvíkjandi til Vinnumálastýrið. Adressubólkurin fekk hesa manning:

Sámal Clementsen, Postverk Føroya
Bergur Dam, Hagstova Føroya
Hans Suni Eiríksfoss, Landsverkfrøðingurin
Stein Fossá, Matrikulstovan
Petur Nielsen, Føroysk Lendislýsingar Skipan
Tórálvur Stenberg, Løgreglan

1.2 Samandráttur.

Sum er finst eittans lóggildað og fullfíggað yvirlit við atliti til lendisnýtsluna, og tað er matrikulin. Í honum er allur eigindómur uppteknaður, eyðmerktur við matrikulnummari og vístur á korti. Men matrikulnummarið er eintýtt fyri eigindómarnar - ikki einstaka jarðarlutin ella grundstykkið, og matrikulin er tí ikki egnaður sum almenn lokaliseringskrá.

Postverkið hevur fyri fleiri árum síðani ásannað tørvin á eini landsadressuskrá, og er tí í samráð við bý- og bygdarráðini farið undir at gera eina slíka skipan fyri allar bygdin. Henda skráin er eyðvitað gjørd soleiðis, at hon fyrst og fremst tænar útberingini av posti. Men fyrimunirnir við eini almennari adressuskrá eru eyðsýndir, og tí hevur postverkið steðgað hesum arbeiði, meðan bíðað verður eftir, hvat verður burtur úr landsadressuskránni.

Hósvík

Somuleiðis hefur lögreglan havt sína serligu skipan - sína vegaskrá - at taka til, tá eitt nú fersluóhapp og brot á ferðlulógina skulu lýsast. Henda skipan hefur ekki verið nøktandi, og tøvur er á eini nógv betri skrá.

Í Tórshavn og í Klaksvík eru skipanir í gildi, soleiðis at allar gøtur og allir vegir hava navn og allir bygningar eru talmerktir. Tær skipanirnar virka eftir øllum at døma væl, og eingin orsök er tí til at broyta tær, annað enn at fáa tær við í eina komandi landsfevnandi adressuskrá.

Aðrastaðni - í Runavík og í Fuglafirði - eru gøtunøvn, men eingi húsanummur. Tvs. at her er stórir partur av arbeiðinum gjørt, men nakað stendur eftir. Annars er kring landið eingin rættilig adressering gjørd, og neyvasta staðseting-in er tí bygdin og kanska býlingur ella staðarnavn afturat.

Adressubólkurin fór til verka í vár og hefur havt regluligar fundir síðani. Vit hava spurt okkum fyri í Danmark og hava eisini kaga í norskt tilfar.

Vit skjóta upp, at farið verður undir miðvíst at skipa almennar adressur í øllum býum og bygdum í landinum, og at hesar verða skrásettar í eini landsadressuskrá. Talan eigur at verða um eina almenna og sjálvstøðuga skipan, soleiðis at flest møgulig kunnu fáa nytta úr henni.

Ongin okkara hefur havt møguleika at arbeiða við evninum burturav, og tí hava vit avmarkað uppskotið til eina adressuskipan umfatandi hús, bygningar og alfaravegir. Ein rættilig lokaliseringsskrá átti umframt at fevnt um eitt uppbyti av veganetinum í óbygdum og eitt rættiliga nágreiniligt staðarnavnayvirilit, men vit hava ekki hildið okkum til at fara so langt í hesum umfari.

Í **almennu adressuskránni** skulu vera allar bústaðar- og vinnueindir, hús, bygningar og óbygd grundstykki og annars vegir, gøtur og tún vm. Við øðrum orðum øll støð, har fólk halda til og ferast. Adressan skal vera samansett av einum navni, sum vísir til adressuøkið, og einum nummari, sum vísir til einstøku adressueindina. Adressan skal vera eintýdd í bygdini og saman við bygdarnavninum eintýdd í landinum.

Mylnugøta 10 Klaksvík

Ábyrgdina av adressunum skulu kommunurnar hava. Bert tær eru nógv nær borgaranum til at kunna seta navn á vegir og býlingar og at halda skil á, tá broytingar koma í, eitt nú tá nýggj hús verða bygd, ella tá vegir verða umlagdir.

Bólkurin hefur ekki mett um arbeiðsbyrðuna, sum lögð verður á kommunurnar við hesum, og tískil heldur ikki, hvussu nógv hetta fer at kosta. Tyngsta takið verður eyðvitað at seta adressuskipanina á stovn, tvs. býta bygdina upp í adressuøki, navnseta og tilluta húsanummur vm. Av størsta týdningi er, at hetta arbeiðið verður gjørt í best møgiligum samsvari við fatanina av staðarnøvnum vm. á staðnum. Júst tað, at vinna navnasetingini almenna viðurkenning millum fólk, verður kanska hin torførasti parturin av arbeiðinum. Aftur fyri rokna vit ikki við, at viðlíkahaldið av skipanini fer at hava nevnivert av arbeiði við sær.

Til tess at staðfesta adressurnar sum almennar verður skotið upp at savna allar adressur í eini landsadressuskrá. Í hesari skránni fær hvør einstøk adressa eitt frámerki – eina kodu ella eitt Lokalitets-tal - og eina positióin ella geografiskar koordinatar. Hugsanin er vituligt, at L-talið skal brúkast í ymsum skráum og skipanum, sum eintýdd tilvísing til adressuna, og at positióin skal brúkast til, at finna adressuna (lokalitetin, staðið) aftur á kortum vm.

Landsadressuskráin verður helst best umsitin av einum stovni, ið veitir líknandi tænastr í dag, og peika vit tí á Matrikulstovana.

Tórshavn, 26. nov. 1998

2 Adressur og adressuskráir

2.1 Um adressur og adressuskráir

Ein **adressa** er ein tilvísing til eitt geografiðskt avmarkað og bústaðarlíga logískt stað.

Ein **staðsett adressa** er ein adressa, har geografiðskir koordinatar – ein posítión – er knýtt at, soleiðis at eintýtt er lýst, hvar umrødda stað er í tingligum týdningi, í landslagnum.

Adressur kunnu vera knýttar at øðrum skrásetingum, og sostatt verða undirskipaðar hesum skrásetingum, t.d. matrikulskipan, telefonyvirliti ella øðrum. Tá er adressan ein *attributtur* í aðrari skipan. Ella adressur kunnu verða sjálvstøðugar eindir – *entitetir* – ið sjálvar lýsa ávísar eginleikar hjá bústaðum og bygningum ella støðum annars. Og sum lýsa ein veruleika, ið finst aftur í landslagnum – húsanummur, gøtu- og staðarnøvn osfr.

Ein **adressuskrá** er eitt savn av adressum, sum er meira ella minni skipað.

Ein almenn staðfest og staðsett adressuskrá er eitt savn av adressum, sum eru skipaðar eftir føstum reglum. Føstum reglum fyri hvørji fysisk fyrbrigdi skulu lýsast og føstum reglum fyri, hvussu hesi skulu lýsast – t.e. hvørjar upplýsingar skulu vera við, og hvørjar kunnu vera við. Harafturat er ein almenn adressuskrá ein sjálvstøðug skráseting, sum mangar aðrar umsitingarligar, vísindalígar, handilslígar og vegleiðandi skráir brúka. Á henda hátt er hon ein trygd fyri samvinnu og hjálp hjá fólki og myndugleikum.

2.2 Tørvurin á eini almennari adressuskrá

Endamálið við at seta adressur á bústaðir og lokalitetir er at gera tað einfalt og lætt hjá einum og hvørjum at finna ávísan bústað ella ávíst stað.

Hetta hevur týdning hjá einstaklinginum. Sum samfelagið mennist, gerst tørvurin á eini adressuskrá alt størri og meira sjónligur. Einstaki borgarin, eins og myndugleikar og vinnulív, hava alsamt oftari tørv á at kunna staðseta/lokaliserað ein ávísan bústað ella ein lokalitet, annahvørt tingligt ella umsitingarlíga logískt. Skal hetta vera møgulígt, krevst at ein adressuskrá, sum fevnir um alt landið, er tøk.

Tá borgarin skal finna einhvønn stovn, fyrítøku ella bústað, kann ikki longur roknast við, at hon ella hann veit júst, hvar staðið er. Fólk flyta støðugt, eins og bygdir og býir broytast alla tíðina. Fyri tann einstaka er hetta í frægasta føri møðsamt og møtumikið, men tað kann eisini hava álvarslígar avleiðingar, um hetta forðar fólki í at møta til t.d. eina starvssamrøðu.

Hetta hevur týdning hjá myndugleikum og vinnulívi. Nógv dømi eru um, at virksemlí hjá myndugleikum er tarnað, tí ongin eintýdd, landsfevnandi adressuskipan finst í Føroyum. Nevnst kann arbeíðið hjá planleggingarstovnum av ymsum slag, tað verið seg lands- ella kommunuplanleggingarmyndugleikar. Eins og samskiftisstovnar sum tele- og elverk og flutningstænastufyrítøkur javnan eru darvaðir av hesum mangli.

Í Føroyum hevur higartil ikki verið gjørligt at gera bústaðar- og húskishagtøl, grundað á skráir, tí ein høvuðsskráin í slíkum arbeiði er júst adressuskráin. Somuleiðis hevur adressuskráin avgerandi týðning fyri at gera góð familjuhagtøl, livikorshagtøl osfr.

Tað gerst meira og meira vanligt, at sølu- og tænastrytøkur fremja kundarøkt við støði í adressuskipanum.

Men størsta tørvin á eini greiðari, álitandi, landsfevndandi adressuskipan hava stovnar og fyrítøkur, hvørs endamál er at samskifta við einstaka borgaran sambært skrásettum bústaðarupplýsingum.

Nevnast kann Postverkið, sum hevur til endamáls at bera boð millum borgararnar og millum borgarar og myndugleikar – brøv, pakkar o.l. Fyri at røkja hetta á skilabesta hátt – planleggja og útinna – er ein adressuskrá ein avgjørd fortreyt.

Somuleiðis er ein staðfest adressuskipan avgjørd neyðsyn hjá politii, neyðhjálpar-, brand- og sjúkraflutningsstovnum, sum skjótt og trygt skulu kunna finna ávíst stað eftir boðum um telefon (sum oftast). Tað er eyðsýnt, at bæði hjá tí, sum sendir neyðsynjarboð og hjá tí, sum tekur ímóti, er alstór hjálp at hava eina greiða skipan fyri staðseting við hondina. Sama kann sigast um virkseimið hjá heima- og heilsusysturum, læknum og øðrum.

Fyri alt hetta virkseimið er galdandi, at tað ikki longur ber til at dúva uppá stað- og persónkunnleika hjá tí einstaka. Á alt fleiri vinnuøkjum verða fólk ikki sett í starv í ávísimum tænaustað, men skulu flyta eftir tørvi. Og t.d. kann ikki roknaðast við, at ein útlendskur lækni, politistur ella prestur, sum er frítíðaravloysari, er førur fyri at finna til eini ómerkt hús í býlinginum hinumegin tunnilmunnan, sum nevnist ”Uppi í Trøð”.

Nógvir av hesum stovnum (políti, post-, tele- og elveitingarstovnar t.d) hava av neyð verið noydd at skipa egnar adressuskráir. Men hesar hava als ikki verið nøktandi. Fyrst og fremst tí adressur – gøtunøvn og húsanummur – ikki eru til í stórum parti av landinum, so meginparturin av adressunum eru bert býar- ella bygdarnavn.

At hvør stovnur í sínum lagi ger sær egnar adressuskráir, hevur eisini tær avleiðingar, at einstaki borgarin ikki veit, hvat er skrásett hvar um hann/hana. Og tað er ikki nøktandi fyri rættartrygdina. Eisini merkir hetta, at sama arbeiði verður gjørt á fleiri stovnum, og er sostatt talan um (fleir)dupult arbeiði, har eisini vandin fyri skeivum skrásetingum er munandi størri, enn um talan var um eina felags, almenna adressuskrá.

2.3 Felags ella sjálvstøðug adressuskrá

Í øðrum londum eru adressuskráir komnar sum ískoyti til aðrar, almennar skráir sum t.d bygnings- og íbúðarskráir. Hetta hevur við sær ymsar vansar. Tað er mangan trupult at brúka slíkar skráir í øðrum samanhangum, tí bygnaðurin er ymiskur, eins og skrásetingarnar eru ymiskar.

Tí verður nú alt meira vanligt at gera felags adressuskrá, sum er ein sjálvstøðug skráseting, ið kann knýttast til aðrar skráir – t.d. landsfólkayvirlit, matrikul, skattaskráir og kortframleiðslu.

Við eini almennari, felags adressuskrá ber til

- at handfara allar adressur í samfelagnum, sum **eina** – felags – mongd og sostatt skapa greiðar umsitingarligar og rættarligar reglur fyri hesi skrá, eins og greitt verður, hvussu adressan verður knýtt at øðrum tingligum ella umsitingarligum skipanum.
- adressumyndugleikin kann eintýtt staðfestast – t.d. hjá kommununum, so ikki dupultarbeiði verður gjørt, og adressuásetingin verður framd eftir somu reglum um alt landið.
- adressan verður ein sjálvstøðug eind og kann sostatt stovnst, tá tørvur er á tí, t.d. longu tá útstyking ella onnur planlegging fer fram.
- adressan fær egnu lýsing, sum kann brúkast í øllum dátufongi, har adressu-upplýsingar krevjast.

Sostatt er niðurstøðan, at tað bæði fyri einstaka borgaran, fyri vinnulívið og fyri umsitingarligar- og tænaustovnar er stórir fyrimunur at skipa eina sjálvstøðuga, felags adressuskrá, ið fevnir um alt landið.

3 Tilráðing

3.1 Skipan og hald av almennari adressuskrá

Aðalmálið við eini almennari adressuskrá er, at øll støð, har fólk halda til og virka, skjótt og eintýtt kunnu identifiserast og lokalisera eftir adressuni. Tí eiga vit at leggja okkum eftir at uppbyggja og fullføra adressuskipanina við í fyrsta lagi húsum, bygningum og týðningarmestu vegastrekkjunum. Seinni kann verða hugt at, um og hvussu adressuskráin kann víðkast til eina meiri umfatandi lokaliseringsskrá, sum eisini hevur við eitt nú vegakervið í óbygdum og staðarnøvnini yvirhøvur.

Mælt verður tí til, at alt fyri eitt verður farið undir at skipa eina almenna adressuskrá fevnandi um allar kommunur og allar býir og bygdir í landinum.

Sjálvt arbeiðið at stovna adressuskipanina er tvíþýtt. Tann eini parturin er at tilluta adressur - navn og nummar, og hin at skráseta og staðfesta adressurnar í eini miðsavnaðari skrá - landsadressuskránni.

Skotið verður upp, at tað á øllum støðum - í bygd og í bý - verður gjørt eitt hóskandi og klárt avmarkað uppbyti í adressuøki, at hesi adressuøki fáa hóskandi heiti, og at øll hús og allir bygningar innan fyri adressuøkið verða talmerkt. Eisini óbygd grundstykki mugu takast við, og alfaravegir, sum ikki eru húsavegir, men sum knýta saman bygdir og býingar, mugu somuleiðis hava alment kent navn.

Tá adressuskipan er gjørd fyri eina bygd, skal hon staðfestast ella løggildast. Tað verður gjørt, tá hon verður tikin upp í landsadressuskránni, har hvør einstøk adressa fær tillutað eitt serligt frámerki - eitt L-tal - og verður staðsett við einari positiónum - geografiskum koordinatum.

Nú kann so adressuskipanin alment setast í gildi, og farið kann verða undir at seta upp skelti, nummarspjaldir vm.

Tað verður neyvan á hvørjum degi, at skipanin verður broytt. Men, tá nýggjar útstykkingar verða gjørdar, sundurbýti av eigindómum verða framd, hús verða bygd ella tikin niður, vegir verða umlagdir o.s.fr., er neyðugt, at adressuskipanin verður dagførd. Onkuntíð kann kanska koma fyri, at neyðugt er at rætta skipanina, tí hon ikki er so hent, sum hon kundi verið.

Nakrar av teimum størri kommununum hava longu sína egnu adressuskipan, og aðrar hava partvíst gjørt hetta arbeiðið. Fyri teirra viðkomandi verður so talan um at samskipa og móguliga tillaga kommunalan praksis í mun til almennu adressuskipanina, og at fáa adressurnar tiknar upp í landsadressuskránni.

3.2 Ábyrgdarbýti, umsiting og lógargrundarlag

Áðrenn skjótil kann setast á, má leggjast fast, hvussu arbeiðs- og ábyrgdarbýtið skal verða. Hetta gerst uttan iva best við eini greiðari lógarheimild.

At stuðla lógarásetingunum er neyðugt, at gjørdar verða reglur og vegleiðingar um, hvussu farast skal fram, so tey, ið fremja skulu hetta í verki, hava nakrar ítøkiligar reglur at halda seg til.

Lögting og Landsstýri - í hesum føri Vinnumálastýrið - seta karmarnar við tí neyðuga lógar- og játtanargrundarlagnum og við at skipa fyri, at ein **landsadressuskrá** verður sett á stovn.

Men adressubólkurin leggur dent á, at mynduleikin og ábyrgdin skal liggja hjá kommununum. Tað eru tær, ið skulu tilluta adressurnar, og tað eru tær, sum framhaldandi skulu hava umsjón við, at broytingar viðvíkjandi adressunum verða framdar og skrásettar, og at tær koma við í landsadressuskránnar.

Tað er somuleiðis kommunali myndugleikin, ið syrgir fyri almannakunngerðing, kortgerð og avmerking við skeltum, spjaldrum vm.

Lóg um almennar adressur og landsadressuskrá

Best er um almenna adressuskráin hevur heimild í serstakari lóg. Hetta fyri at leggja dent á týðningin av hesum umsitingarlíga og praktiska amboði, og fyri at geva adressuni ta neyðugu tyngdina sum sjálvstøðug skrásetingareind.

Í lógini skal ásetast

- at allar bústaðar- og vinnueindir vm. (adressueindir) í landinum skulu hava eina alment staðfesta adressu
- at allir vegir - ella á annan hátt natúrligt avmarkað adressuøki - skulu hava eitt alment staðfest heiti/navn
- at bý-/bygdarráðið er adressumynduleiki
- at adressurnar skulu skrásetast og staðfestast í eini landsadressuskrá.

Har aftur at skal lógin heimila

- at tað í kunngerð ella á annan hátt verður greina nærri, hvat er at skilja við adressueindir, tvs. hvussu langt kravið um adressu skal røkka
- at gerast kunnu reglur um tilluting og broyting av adressum, og um hvussu mannagongd við skráseting og staðfesting skal vera
- at ásetast kann, nær kommunustýri eigur at (skal) samstarva við aðrar myndugleikur (grannakommunur, landsvegamyndugleikar, hagastýri vm) viðvíkjandi adressum og nøvnum
- at gera reglur fyri merking og skelting
- at álagt verður kommunustýrinum at gera yvirlitskort, sum lýsa adressuskipanina.

Vit hava dittað okkum at gjørt eitt uppskot til "**Lóg um almennar adressur og landsadressuskrá**" (kap. 4).

Eingin lógarkønur hevur verið við at smíða hetta, og tí er heldur talan um eitt upprit, ein leist, ið tekur upp teir lutir, ið mettir verða at vera avgerandi fyri ásetingarnar.

Tað kann tó vera, at ruddiligari er at seta adressuásetingarnar inn í verandi lógarverk. Lógin um fólkeyvirlit, býarskipanarlógin og matrikullógin eru hvør á sín hátt nær skyldar í so máta.

Sum skjal 5.2 er lagt við eitt dømi, har reglurnar viðvíkjandi adressum eru settar inn í eina serlóg: Lóg um matrikulering og sundurbýti vm.

Kommunala adressuarbeiðið.

Kommunala fyrisitingin er adressumyndugleiki, og hefur sum slíkur ábyrgdina av, at skilagóðar adressur eru knýttar at teimum eindum, sum lógin fyriskrivar. Adressan skal klárt og eintýtt siga hvønn veg ella hvat øki í bygdini, adressu-eindin hoyrir til.

Hetta merkir, at gerast skal eitt yvirilit fyri hvørja bygd, sum býtir hana upp í adressuøki, hvørt við sínum eintýdda og alment staðfesta navni. Eitt adressuøki er vanliga ein vegur ella ein gøta, har hús eru, men hetta kann eisini vera ein býlingur ella eitt annars natúrligt avmarkað øki. Tað, ið um ræður, er, at uppbytið er lætt at fata hjá staðkendum eins væl og hjá fremmandafólki. Er talan um heilt líttla bygd, kann øll bygdin roknast sum eitt adressuøki.

Innan hvørt adressuøki skal hvør eindin talmerkjast eftir einfaldari skipan, sum er løtt at fata. Adressueindirnar eru bústaðareindir, vinnueindir, hús, bygningar, men eisini óbygd lendi so sum ítrottarøki, spælipláss, viðarlundir, óbygðar og ætlaðar útstykingar vm.

Landsadressuskráin.

Tá kommunustýrið hefur stungið út adressuøkini og ásett nøvn og nummur, skal hetta fráboðast landsadressuskránni til skrásetingar og staðfestingar.

Tann, ið umsitir landsadressuskránnar, skal kanna eftir, at adressurnar eru í samsvar við givnar reglur, og at ikki óneyðugt bland kann koma í millum grannaøki og grannabygdir.

Annars hefur hesin umsitingarmynduleiki ikki átalurætt.

Í landsadressuskránni verður hin einstaka adressan eintýtt eyðmerkt, tvs. fær tillutaða eitt skrásetingartal (eitt "L-tal"), og lokaliseringin (positiónin) verður staðsett við koordinatum við atliti til kenda kortrøð.

Adressurnar eru alment staðfestar, tá tær verðar tiknar upp í landsadressuskránnar.

Sum nevnt er ein partur av skrásetingini at skapa tilknýti til kort, og oman fyri er eisini nomið við, at skyldskapur er millum adressuarbeiðið og eitt nú matrikularbeiðið. Tí verður hildið natúrligt, at Matrikulstovan umsitur landsadressuskránnar.

Útbreiðslan og nýtslan av adressuskránni.

Skráin skal verða almenn, og tað skal leypandi bera til at fáa upplýsingar úr henni. Stakar upplýsingar eins væl og partar av skránni ella alla skránnar. Hetta kann vera móti gjaldi.

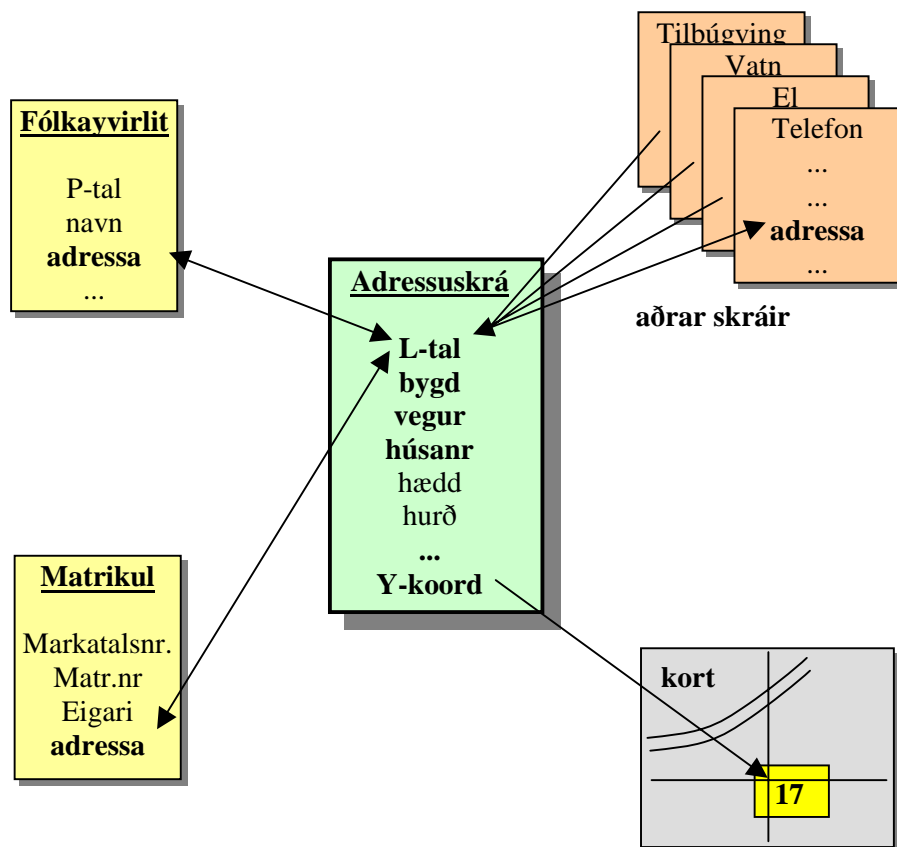
Hugsanin er, at almenna L-talið verður bygt inn i ymsu skipaninar sum eintýdd tilvísing til adressuna í landsadressuskránni. Tá verða fak-skráirnar leysar av at skula umsita bústaðarupplýsingar, men refererað heldur til tær almennu og staðfestu upplýsingarnar í landsadressuskránni.

Tá ræður um adressur, fara øll at tosa sama mál, so at siga. Hetta átti at økt um effektivitetin, og á allan hátt at verið munandi tryggari, til gagns fyri brúkarán og ikki minst hin einstaka borgaran.

Men hetta er sjálvsagt treytað av, at adressuskráin verður nýtt, og tí er tað átrokandi neyðugt, at tey, sum umsita aðrar týðandi skráir so sum fólkeyvirlitið, matrikulin, skattaskráanna o.s.fr., alt fyri eitt integrera hana í hesar skipanir. Fólkeyvirlitið er í so máta uttan iva tann mest avgerandi skráin, og kanska átti tí eitt serligt átak at verðið gjørt, so fólkeyvirlitið verður dagfórd við adressu-upplýsingunum, beinan vegin tær eru staðfestar.

Positioneringsskipanir og -útgørð eru nýtslugøgn, sum gerast alt vanligari í gerandisdegunum. Mangur smábátur er longu útgjórður við GPS, og aðrastaðni er vanligt, at neyðhjálparfór hava slíkan útbúnað, so tey um fylgisvein kunnu finna fram á rættan stað. Hinvegin ber eisini til at fylgja við, hvar hesi fór eru stódd.

Positioninar í adressuskránni gera hana framtíðarrættaða, umframt at hon beinanvegin kann nýtast til elektoniskt at seta saman kort- og skrásetingar-upplýsingar.



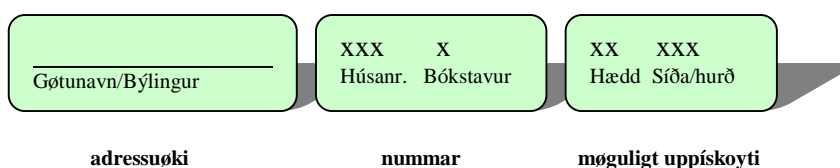
3.3 Vegleiðandi mannagongdir fyri kommunalari adressutilluting

Til tess at adressutilluting verður gjørd eftir sama leisti í teimum ymsu kommununum, verða her settar upp nakrar meðinreglur.

Viðmerkjast skal, at tað er trupult at gera almennar meginreglur, tí viðurskiftini kunnu vera so ymisk frá stað til stað. Reglurnar skulu tí meira vera ein hjálp, sum vísir, hvussu adressutilluting kann fara fram.

Hvussu sær ein adressa út ?

Adressur skulu, í hvørji bygd, tillutast eftir hesi skipan:



Adressuøki

Adressuøkið er aloftast ein gøta, td. ein sethúsavegur, men tað kann sjálvandi eisini vera ein býlingur ella ein útstykkning - eru har ikki ov mong hús - ella eitt á annan hátt natúrligt avmarkað øki.

Adressuøkið er sostatt navnið á gøtuni ella vegnum, men í staðin fyri gøtunøvn, ber til at brúka eitt nú býlingsheiti. Ongin avmarking er í longdini (tal av stavum) í heitinum á adressuøkinum. Sama heiti má ikki brúkast fleiri ferðir innan sama postøki.

Nummar

Um neyðugt er við stavi, má hægst vera talan um ein stav, og kunnu hesir tá brúkast: A,B,C,D,E,F,G,H,K,L,M,N,P,R,S,T,U,V,X,Z.

Møguligt uppiskoyti

Summastaðni er neyðugt við einum uppiskoyti, fyri at staðfesta adressueindina.

- Um adressueindir eru í fleiri hæddum, skal tað skrásetast soleiðis:

3 = 3. hædd
2 = 2. hædd
1 = 1. hædd
KJ = Kjallari
K1 = Ovasta kjallarahædd, um fleiri finnast
K2 = Onnur kjallarahædd

- Eru fleiri adressueindir á *somu* hædd, verður skilt ímillum adressueindirnar soleiðis:

H = Høgrumeðin
M = í Miðjuni
V = Vinstrumeðin
-1 = Hurð nr. 1
-2 = Hurð nr. 2

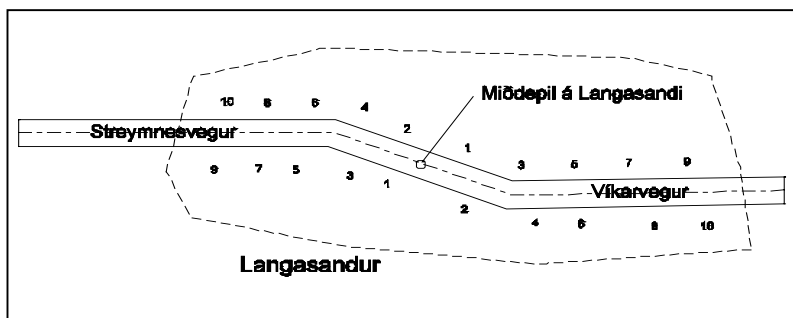
Dømi:	Jónas Broncksgöta 27,4,-5	(4. hædd, hurð nr. 5)
	J.C.Svabosgöta 37,KJ,H	(Kjallarinn hægri eigin)
	Stoffalág 84,-54	(Hurð nr. 54)
	Tinghúsvegur 105C,3,M	(3. hædd í miðjunni)

Hvat skal hava adressur ? Sethús, bústaðareindir
Virkisbygningar, -eindir
Summarhús
Neyst
Óbygd grundstykk

Hvat skal vanliga ikki hava adressur ? Hjallar
Bilhús
Úthús

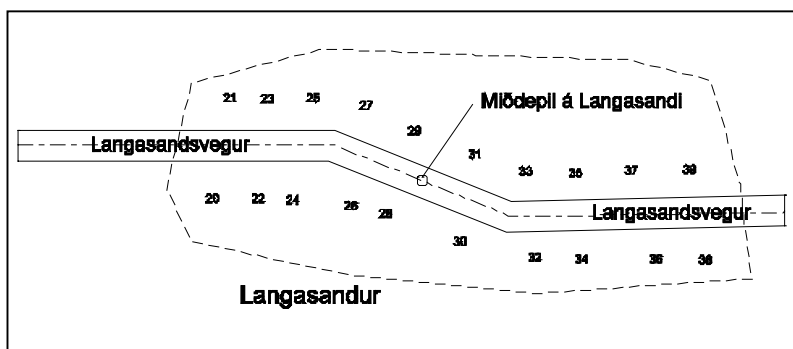
Meðinreglur fyri navngjeving av vegum/býlingum

1. Ein møguleiki fyri navngjeving, er fyrst at fastleggja ein *miðdepil* í býnum/bygdini. Miðdepilin kann vera punktið sum mált verður til, tá longd millum býir/bygdir skal finnast. Gøtunøvn/bylíngsnøvn skulu so skifta navn, tá farið verður um miðdepulin (*Mynd 3.1*). Ein fyrimunur við hesum háttinum er, at tað er lætt at geva nýggj húsar. um fleiri hús koma aftrat.



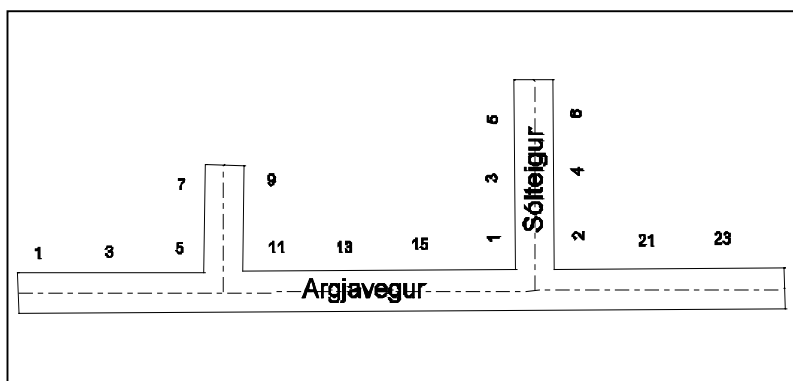
Mynd 3.1

2. Ein annar møguleiki er at geva høvuðsvegnum gjøgnum bygdina *eitt* navn (*Mynd 3.2*). Um hetta verður gjørt, má man minnst til, at byrja húsnumrini so høgt, at pláss verður fyri nýggjum húsnum.



Mynd 3.2

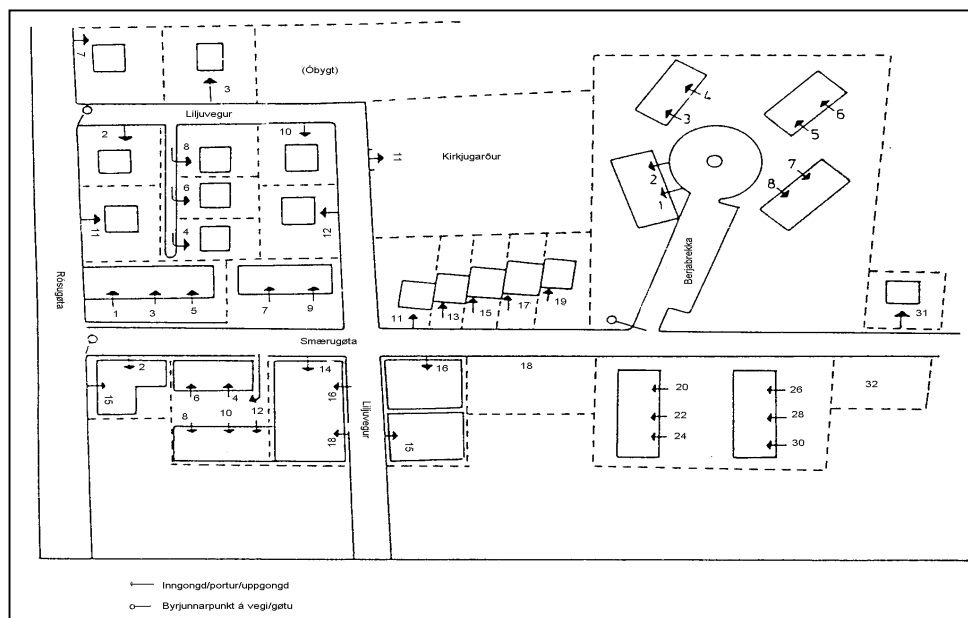
- Fyrir at ekki alt ov nógv gøtunøvn skulu vera, verður mælt til at minst 6 adressueindir skulu vera til ein veg/býling í bygdum øki, fyrir at hann skal hava eitt sjálvstøðugt navn (*Mynd 3.3*).



Mynd 3.3

Meðinreglur fyrir talmerking

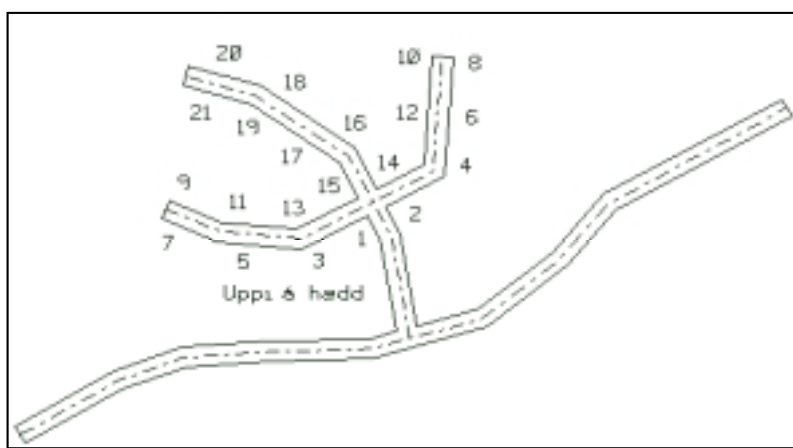
- Talmerkingin byrjar við lægsta nummari nærmast miðdeplinum, soleiðis at merkingin strálar út frá miðdeplinum (*Mynd 3.1*).
- Høgrumegin verða brúkt líkatøl og vinstrumegin ólíkatøl.
- Um ein adressa markar móti fleiri vegum, verður adressan, har tú gongur inn á stykkið, brúkt. eru fleiri adressueindir í einum bygningi við inngongd frá ymiskum vegum, fær hvør eindin adressu, har inngongdin er. Soleiðis kann sami bygningur hava fleiri adressur.



Mynd 3.4

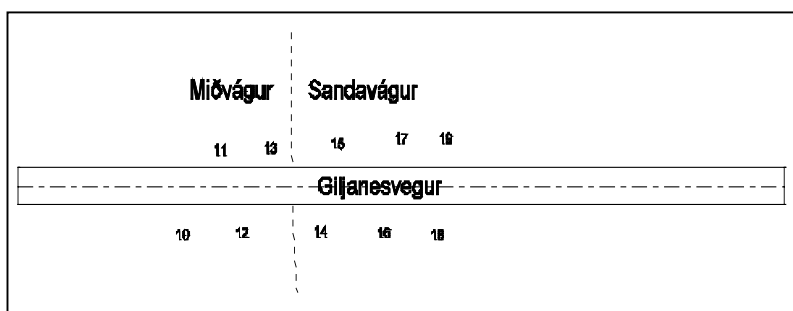
- Adressur, sum ikki blíva brúktar, skulu loypast um í talmerkingini (á mynd 3.3 verður Argjavegur 17 og 19 lopin um). Fyrimumurin við at loypa nummur um er at so er lættari at telja seg fram til rétta húsið.

5. Stavar aftrat talmerking skal brúkast í minst möguligan mun. Men um stavar verður settur aftrat talmerking, skulu öll töl við tí nummarinum hava stavar aftrat, tvs. 2A og 2B og ekki 2 og 2A.
6. Töl skulu leggjast burturav til möguleg nýggj sundurbýti (á mynd 3.4 eru Liljuvegur 5, 7 og 9 lögð burturav).
7. Tá langt er millum adressurnar, kann talmerkingin ásetast sum longdin frá byrjunarpunktinum á vegnum roknað í 10-metrum. Er longdin 430 metrar verður talmerkingin 43 vinsturmeigin og 42 ella 44 högrumegin. Á henda hátt eru millumliggjandi tölíni lögð burturav og til ber at brúka km-teljara á bilinum at finna eina adresu.
8. Um býlingsheiti verður brúkt, verður mælt til at talmerkingin verður gjørd sum víst á mynd 3.5.



Mynd 3.5

9. Um vegur gongur gjøgnum tvær ella fleiri bygdir og hevur eitt og sama navn, eigur talmerkingin at byrja í øðrum endanum, og halda fram víðari gjøgnum hinar bygdirnar (mynd 3.6).



Mynd 3.6

3.4 Staðseting av almennu adressunum.

Til tess at finna aftur adressuna á landkortum og við nútímans posítións-útgerð (eitt nú GPS) at kunna leita seg fram til rætta staðin, verða í adressuskránni settir einir koordinatar við hvørja einstaka adressu. Adressan verður staðsett.

Hetta skal gerast, tá adressan verður tikin upp í landsadressuskránni, og skotið verður upp at nýta ta koordinat-skipan (FK89), sum er grundarlagið undir kortgerini í stórum máti her á landi til hesa tilvísing. Frá hesi skipan ber til at rokna koordinatarnar um til aðrar skipanir, td. til geografiskar koordinatar, t.e. longd og breidd.

Umframt, at tað tá ber til at lokalisera einstøku adressuna, fer tað í sokallaðum GIS-skipanum at bera til at gera greiningar og hagtøl út frá geografiskt avmarkaðum økjum.

Fyri hvørja bygd eiga tí at verða gjørd yvirlitskort (býar/bygdarkort), sum - í hvussu er í høvuðsheitum - vísa adressuøkini í bygdini.

3.5 Tá farið verður í gongd.

Tá lógargrundarlagið er í lagi, og klárt er at fara undir arbeiðið við adressunum, verður mannagongdin í høvuðsheitum henda:

- Fyri hvørja bygd sær verða vegir og onnur adressuøki navngivin. Hetta ger bý/bygdarráðið ella ein nevnd undir tí.
- Í hvørjum adressuøki verða adressueindirnar talmerktar.
- Adressutillutingin verður uppteknað og avmerkt á yvirlitskorti, og listi verður gjørdur við øllum adressunum í bygdini.
- Kort og listi verða send landsadressuskránni til staðfestingar.
- Adressurnar verða skrásettar í landsadressuskránni. Hvør teirra verður eyðmerkt við sínum serstaka L-talið og staðsett við eini posítión.
- Kort og listi – í teldutøkum sniði - verða latin kommununi aftur. Nú skulu so vegaskelti setast upp, og hús og bygningar merkjast við nummari.

Tá nú adressuskipanin er komin í gildi fyri einstøku bygdina, ræður um hjá kommunalu myndugleikunum at fáa allar broytingar við í skránni, beinan vegin tær henda, og at boða hetta til landsadressuskránni.

3.6 Kostnaður

Sum tað skilst, er tað ikki lítið arbeiði, ið skal fáast frá hondini:

- Kommunurnar - tær ið ikki longu hava gjørt tað - skulu gera adressuskipanir fyri hvørja bygd, og skelti vm. skulu setast upp.
- Landsadressuskráin skal stovnst, og adressurnar skrásetast og viðgerast.
- Almennu adressurnar skulu setast inn í ymsu skráirnar, td. fólkayvirlitið.
- Adressuskipanin skal viðlíkahaldast.

Arbeðsbólkurin hefur ikki mett gjøllari um byrðuna, sum lögð verður á kommunalu fyrisitingarnar við hesum, og tískil heldur ikki, hvussu nógv hetta fer at kosta.

Tær báðar størstu kommunurnar hava, sum er, adressuskipanir í gildi, og aðrar býarkommunur eru væl áleiðis. Tí er, um vit hyggja eftir øllum landinum undir einum, tyngsti parturin longu framdur í verki.

Hjá hinum kommununum verður mesta arbeiðið at gera adressuskipanina, tvs. býta bygdina upp í adressuøki, navnseta og tilluta húsnúmer vm. Hetta arbeiðið skal sjálvsagt gerast skynsamliga og í best møgiligum samsvari við fatanina av staðarnøvnum vm. á staðnum.

Tað er væl hugsandi, at júst tað, at vinna navnasetingini almenna viðurkenning millum fólk, verður hin torførasti parturin av arbeiðinum.

Og so er tað skeltingin og avmerkingin annars, sum kommunan eisini skal taka sær av. Aftur fyri rokna vit ikki við, at viðlíkahaldið av skipanini fer at hava serliga nógv arbeiði við sær.

Edv-skipanin aftan fyri landsadressuskránna skal sniðast til, byggjast upp, tryggjast og roynast í verki, og kanska skal eisini serligur útbúnaður fáast til vega. Hetta fer ivaleyst at krevja nakað av serfrøðingahjálpi í fyrstani, men tað er annars umráðandi, at tann, ið skal umsita skránna, hefur neyðugan førleika - fakliga og tøkniliga - at taka sær av dagliga rakstrinum av skipanini.

Rættiliga nógv arbeiði fer at standast av, at leggja adressurnar inn á skipanina, og annars at gera tær tøkar til almenna nýtslu, og roknast má við, at fólk burtur av skal setast til hetta arbeiðið, í hvussu er til skipanin er fullfíggað.

Sum nevnt verður fólkeyvirlitið og samspælið millum tað og adressu-skránna avgerandi fyri, hvussu væleydnað og gagnlig skipanin verður. Tí eigur eitt serligt átak at verða gjørt, so fólkeyvirlitið verður dagfórd við adressu-upplýsingunum, beinan vegin tær eru staðfestar.

4. Uppskot til lóg um almennar adressur og landsadressuskrá.

§1 Lógin hevur til endamáls at allar bústaðar- og vinnueindir, hús, bygningar, grundstykki og almenn tilhaldsstøð verða tillutað eina almenna adressu.

§2 Adressan skal í hvørji bygd sær eyðskilt og eintýtt siga, hvar adressueindin er.

stk.2 Adressan verður sett saman av:

- a) navni, sum vísir til adressuøkið (staðið) í bygdini
- b) nummari, sum skilvíst býtir upp adressuøkið
- c) einum uppískoyti, um fleiri eindir eru á adressuni

§3 Bý- og bygdarráð eru adressumyndugleiki og hava ábyrgdina av adressutilluting og umsiting av adressuskipanini í kommununi.

stk.2 Adressumyndugleikin skal fyri hvørja bygd í kommununi:

- a) seta navn á vegir og gøtur og eitt nú á býlingar og tún vm. og harvið býta bygdina upp í hóskandi avmarkað adressuøki, hvørt við sínum serstaka navni,
- b) talmerkja adressueindirnar í hvørjum adressuøki,
- c) um fleiri eindir eru í sama bygningi ella á sama grundstykki, eyðmerkja tær við uppískoyti til adressuna.

stk.3 Adressumyndugleikin skal leggja seg eftir, at adressurnar í hvørji bygd sær ikki kunnu koma í bland.

stk.4 Fyri landsvegastrekki skal navnið ásetast í samráð við landsvegamyndugleikan. Tá adressuøki fer um kommunumark, skal samráðast við grannakommununa.

stk.5 Adressumyndugleikin skal síggja til, at neyðug skelti og tilvísingar verða sett upp, og kann um neyðugt seta upp skelti vm. inni á privatari ogn.

§4 Vinnumálastýrið kann gera greinligar reglur fyri, hvat adressuøki og adressueindir eru, og um hvussu farast skal fram, tá adressutillutingin verður framd. Við bygd eftir hesi lóg verður víst til ...

§5 Vinnumálastýrið skipar fyri, at sett verður á stovn ein landsadressuskrá, sum er yvirlit yvir allar adressur í landinum, ásettar smb. gr. 2.

Skráin er almenn.

Bý- og bygdarráð skulu geva upp til skrásetingar í landsadressuskránni allar tillutaðar adressur í kommununi, og skulu somuleiðis geva upp allar broytingar í adressutillutingini.

Tá adressa verður upptikin í adressuskránni skal hon eyðmerkjast við eintýddum talmerki og staðsetast við tilknýti til alment viðurkenda kortskipan.

§6 Broytingar og uppískoyti í kommunalu adressuskipaninum fara fram eftir somu reglum sum tilluting av nýggjum adressum sambært gr. 2 og gr. 4.